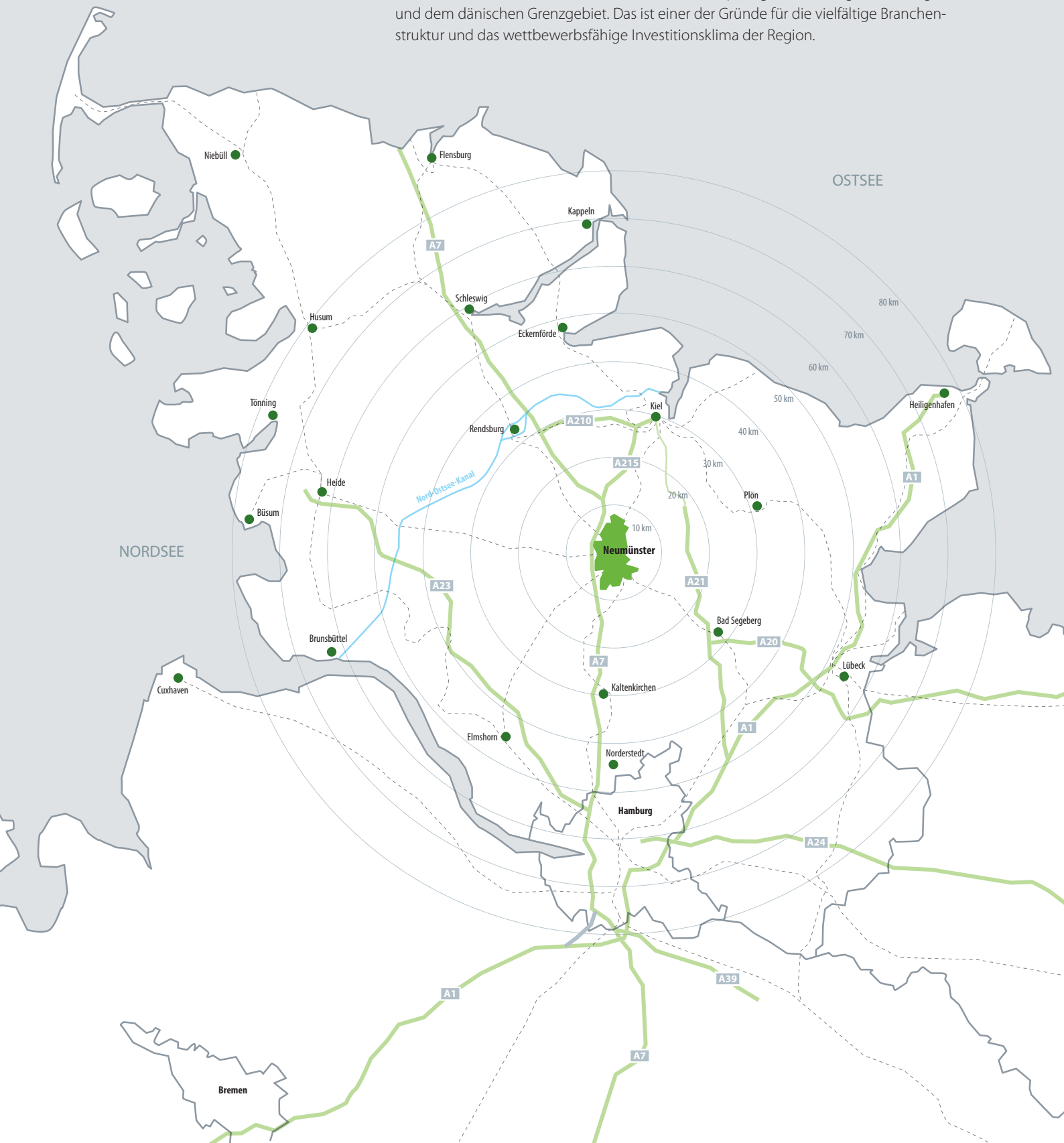
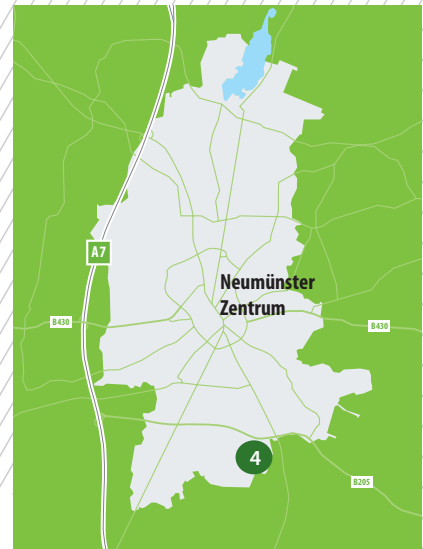




Wirtschaftsstandort Neumünster

Die Stärke Neumünsters liegt in der Lagegunst und der diversifizierten Wirtschaftsstruktur begründet. Mit 80.000 Einwohnern ist es gleichzeitig das soziale, kulturelle und politische Oberzentrum im Zentrum Schleswig-Holsteins. Es ist die institutionelle Brücke zwischen Ost- und Nordsee sowie der Metropolregion Hamburg, der KielRegion und dem dänischen Grenzgebiet. Das ist einer der Gründe für die vielfältige Branchenstruktur und das wettbewerbsfähige Investitionsklima der Region.





4 Industriegebiet- und Gewerbegebiet Süd

Das Industrie- und Gewerbegebiet Süd ist eines der größten Industriegebiete in Schleswig-Holstein. In den letzten Jahren etablierten sich auf über 350 ha ein internationaler Logistik-, Biotechnologie- sowie Lebensmittelschwerpunkt. Zudem hat sich am Standort eine profitable Wertstoffindustrie angesiedelt. Die Lage zeichnet sich durch die Nähe zur A7 aus. Das Kombi-Verkehrsterminal und der ICE-Bahnhof befinden sich in der Nähe, wodurch sich multimodale Verkehre realisieren lassen. Eine schnelle Glasfaserverbindung ist bereits heute Standard.

KONTAKT

Wirtschaftsagentur Neumünster GmbH

Memellandstraße 2

24537 Neumünster

Telefon: +49 4321 6900-104

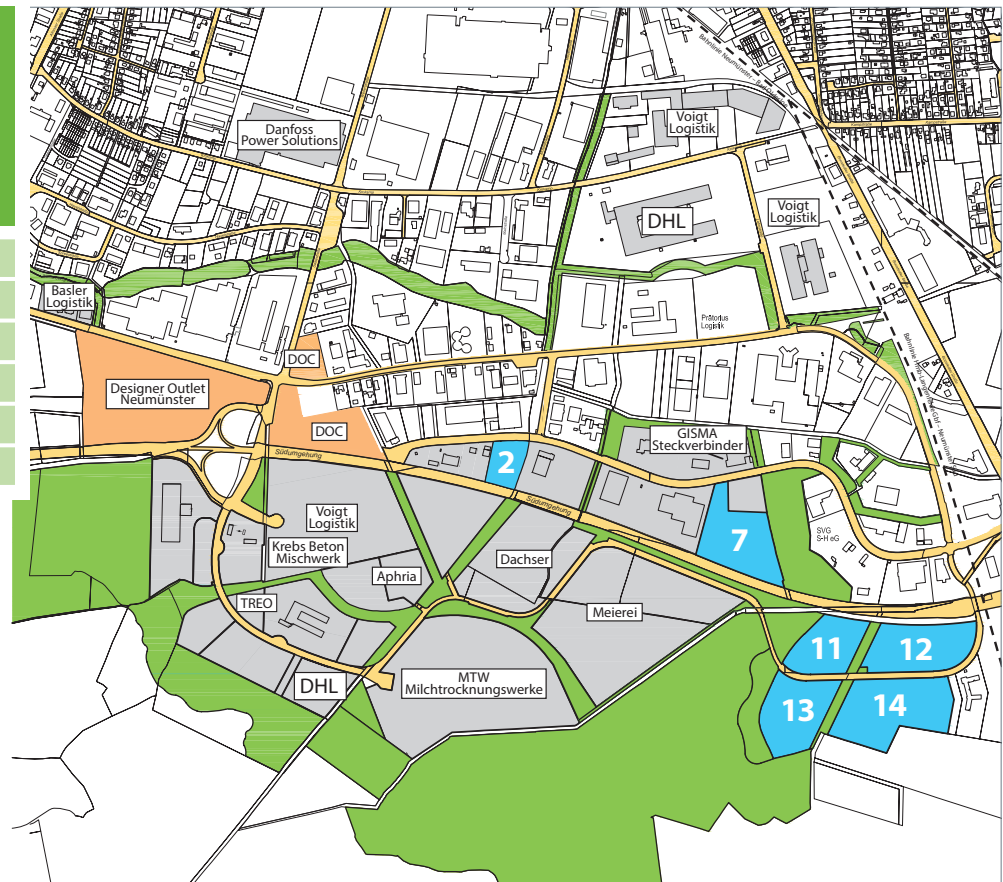
Telefax: +49 4321 6900-111

E-Mail: immobilienservice@wa-nms.de

www.wa-nms.de

Die blau getönten Gewerbe- und Industriegrundstücke waren bei Redaktionsschluss noch frei und weisen folgende Größen auf:

2	ca. 10.000 m ²
7	ca. 23.000 m ²
11	ca. 16.500 m ²
12	ca. 30.500 m ²
13	ca. 37.000 m ²
14	ca. 46.000 m ²



Neumünster

Flensburg ↑

A7

A215

Kiel ↑

A7

B430

Heide /
Hohenwestedt ←

Hamburg ↓

Plön →

B430

B205

Bad Segeberg / Lübeck →

- 1 Nr. Exposé
- Wirtschaftsagentur
- LOG-IN Gründerzentrum
- ICE-Bahnhof
- Regional-Bahnhof
- Holstenhallen
- Reg. Bildungszentrum
- KIN Lebensmittelinstitut
- Landeslabor
- Kombiverkehrsterminal
- LNG Tankstelle
- Rathaus
- Krankenhaus
- Designer Outlet Center
- Museum Tuch+Technik
- Stadttheater

